



# **PREFEITURA MUNICIPAL DE RODEIRO**

CNPJ: 18.128.256/0001-44

Tel.: (32) 3577-1173 / 3577-1241 - Fax: 3577-1309

Praça São Sebastião, 215 - Centro - Cep 36510-000 - Rodeiro - MG

## **LEI N. 982/2012**

*Delimita o Perímetro Urbano do distrito da cidade de Rodeiro*

O povo do município de Rodeiro, por seus vereadores aprovou, e eu, Prefeito Municipal, sanciono a seguinte Lei:

**Art. 1º** O perímetro urbano do distrito da cidade de Rodeiro passa a ter a seguinte descrição: Inicia-se no vértice **PMR-M-0001**, de coordenadas **N 7.656.072,529m** e **E 721.397,998m**; deste segue passando na vertente do morro nas divisas do terreno das futuras instalações da Fabrica de Moveis Evidence Ltda, com o terreno Paulo Roberto Paschoalino; com seguintes azimutes e distâncias: **96°02'59"** e de **99,31m** até o vértice **PMR-M-0002**, de coordenadas **N 7.656.062,062m** e **E 721.496,758m**; **116°07'39"** e de **83,85m** até o vértice **PMR-M-0003**, de coordenadas **N 7.656.025,139m** e **E 721.572,037m**; **157°27'01"** e de **382,00m** até o vértice **PMR-M-0004**, de coordenadas **N 7.655.672,348m** e **E 721.718,527m**; **114°40'32"** e de **908,27m** até o vértice **PMR-M-0005**, de coordenadas **N 7.655.293,163m** e **E 722.543,860m**; deste segue pela faixa de ESTRADA - MATA BURRO rumo ao terreno das futuras instalações da Fabrica de Moveis Tubulares Teixeira, com os seguintes azimutes e distancias: **114°03'33"** e de **179,51m** até o vértice **PMR-M-0006**, de coordenadas **N 7.655.219,982m** e **E 722.707,771m**; **152°47'10"** e de **177,63m** até o vértice **PMR-M-0007**, de coordenadas **N 7.655.062,014m** e **E 722.789,004m**; **143°14'35"** e de **102,64m** até o vértice **PMR-M-0008**, de coordenadas **N 7.654.979,781m** e **E 722.850,426m**; **148°15'26"** e de **488,86m** até o vértice **PMR-M-0009**, deste segue pela divisa do terreno das futuras instalações da Fabrica de Moveis Tubulares Teixeira, rumo à estrada municipal de coordenadas **N 7.654.564,050m** e **E 723.107,616m**; **147°00'18"** e de **325,90m** até o vértice **PMR-M-0010**, de coordenadas **N 7.654.290,709m** e **E 723.285,091m**; **215°59'06"** e de **408,83m** até o vértice **PMR-M-0011**, deste segue Estrada de Terra Municipal Guidoal e Serra da Onça, rumo a Rodeiro, seguindo outra estrada de terra vicinal de coordenadas **N 7.653.959,894m** e **E 723.044,873m**; **297°29'56"** e de **61,78m** até o vértice **PMR-M-0012**, de coordenadas **N 7.653.988,418m** e **E 722.990,076m**; **166°29'15"** e de **40,38m** até o vértice **PMR-M-0013**, de coordenadas **N 7.653.949,158m** e **E 722.999,510m**; **164°35'43"** e de **64,26m** até o vértice **PMR-M-0014**, de coordenadas **N 7.653.887,209m** e **E 723.016,580m**; **190°47'55"** e de **78,68m** até o vértice **PMR-M-0015**, de coordenadas **N 7.653.809,921m** e **E 723.001,838m**; **225°14'35"** e de **63,43m** até o vértice **PMR-M-0016**, de coordenadas **N 7.653.765,258m** e **E 722.956,795m**; **197°38'17"** e de **120,55m** até o vértice **PMR-M-0017**, de coordenadas **N 7.653.650,376m** e **E 722.920,268m**; **241°11'15"** e de **74,54m** até o vértice **PMR-M-0018**, de coordenadas **N 7.653.614,454m** e **E 722.854,960m**; **251°34'01"** e de **92,83m** até o vértice **PMR-M-0019**, de coordenadas **N 7.653.585,100m** e **E 722.766,888m**; **223°22'08"** e de **82,57m** até o vértice **PMR-M-0020**, de coordenadas **N 7.653.525,077m** e **E 722.710,190m**; **188°22'28"** e de **89,66m** até o vértice **PMR-M-0021**, de coordenadas **N 7.653.436,378m** e **E 722.697,132m**;



# **PREFEITURA MUNICIPAL DE RODEIRO**

CNPJ: 18.128.256/0001-44

Tel.: (32) 3577-1173 / 3577-1241 - Fax: 3577-1309

Praça São Sebastião, 215 - Centro - Cep 36510-000 - Rodeiro - MG

129°47'50" e de 66,66m até o vértice PMR-M-0022, de coordenadas N 7.653.393,713m e E 722.748,345m; 151°53'47" e de 47,59m até o vértice PMR-M-0023, de coordenadas N 7.653.351,732m e E 722.770,764m; 166°26'11" e de 142,44m até o vértice PMR-M-0024, de coordenadas N 7.653.213,264m e E 722.804,170m; 214°41'06" e de 46,37m até o vértice PMR-M-0025, de coordenadas N 7.653.175,132m e E 722.777,781m; 271°55'19" e de 454,13m até o vértice PMR-M-0026, de coordenadas N 7.653.190,363m e E 722.323,908m; 260°40'01" e de 1.122,95m até o vértice PMR-M-0027, de coordenadas N 7.653.008,251m e E 721.215,820m; 300°42'30" e de 600,06m até o vértice PMR-M-0028, passando na vertente do morro da Torre de Telefonia Celular, de coordenadas N 7.653.314,684m e E 720.699,901m; 318°59'22" e de 759,90m até o vértice PMR-M-0029, atravessa a Rodovia Rodeiro/Ubá, ao lado da Subestação da Energisa de coordenadas N 7.653.888,092m e E 720.201,258m; 310°00'52" e de 20,93m até o vértice PMR-M-0030, de coordenadas N 7.653.901,547m e E 720.185,231m; 336°16'35" e de 214,96m até o vértice PMR-M-0031, de coordenadas N 7.654.098,340m e E 720.098,748m; 351°31'51" e de 110,12m até o vértice PMR-M-0032, de coordenadas N 7.654.207,264m e E 720.082,530m; 7°43'31" e de 38,58m até o vértice PMR-M-0033, de coordenadas N 7.654.245,498m e E 720.087,716m; 25°46'18" e de 117,96m até o vértice PMR-M-0034, de coordenadas N 7.654.351,723m e E 720.139,002m; 350°44'35" e de 301,87m até o vértice PMR-M-0035, de coordenadas N 7.654.649,659m e E 720.090,443m; 321°59'14" e de 54,08m até o vértice PMR-M-0036, de coordenadas N 7.654.692,267m e E 720.057,139m; 350°19'28" e de 109,29m até o vértice PMR-M-0037, de coordenadas N 7.654.800,007m e E 720.038,770m; 347°40'02" e de 453,33m até o vértice PMR-M-0038, passando na vertente do morro, atrás da Fabrica de Moveis Lopas Ltda, de coordenadas N 7.655.242,875m e E 719.941,943m; 321°51'04" e de 269,20m até o vértice PMR-M-0039, segue a beira da Estrada de Terra Vicinal em direção a Rodovia Rodeiro/Ubá, de coordenadas N 7.655.454,580m e E 719.775,654m; 45°47'21" e de 203,00m até o vértice PMR-M-0040, de coordenadas N 7.655.596,133m e E 719.921,161m; 10°50'46" e de 72,63m até o vértice PMR-M-0041, de coordenadas N 7.655.667,470m e E 719.934,829m; 55°45'51" e de 150,29m até o vértice PMR-M-0042, de coordenadas N 7.655.752,021m e E 720.059,074m; 94°23'45" e de 97,54m até o vértice PMR-M-0043, de coordenadas N 7.655.744,545m e E 720.156,324m; 61°46'36" e de 240,29m até o vértice PMR-M-0044, de coordenadas N 7.655.858,182m e E 720.368,050m; 123°54'27" e de 119,04m até o vértice 0, de coordenadas N 7.655.791,773m e E 720.466,849m; 42°25'37" e de 193,02m até o vértice PMR-M-0046, de coordenadas N 7.655.934,251m e E 720.597,071m; 80°12'16" e de 812,78m até o vértice PMR-M-0001, de coordenadas N 7.656.072,529m e E 721.397,998m; ponto inicial da descrição deste perímetro. Todas as coordenadas aqui descritas estão georreferenciadas ao Sistema Geodésico Brasileiro, e encontram-se representadas no sistema UTM, referenciadas ao Meridiano Central 45 WGr, tendo como o datum SIRGAS 2000. Todos os azimutes e distâncias, área e perímetro foram calculadas no plano de projeção UTM.



# **PREFEITURA MUNICIPAL DE RODEIRO**

CNPJ: 18.128.256/0001-44

Tel.: (32) 3577-1173 / 3577-1241 - Fax: 3577-1309

Praça São Sebastião, 215 - Centro - Cep 36510-000 - Rodeiro - MG

**Art. 2º** Faz parte integrante desta Lei, Planta do Imóvel Georreferenciado, Memorial Descritivo, Tabela de Dados Cartográficos.

**Art. 3º** Esta lei entra em vigor na data de sua publicação, revogadas as disposições em contrário, especialmente a Lei 339/1989, de 14 de setembro de 1989.

Mando, portanto a todos quanto ao conhecimento desta Lei pertencer e tocar que a cumpram e façam cumprir tão inteiramente assim como nela contém e declara.

Paço Municipal José De Filippo, Rodeiro – MG, 10 de abril de 2012.

Jose Carlos Ferreira  
Prefeito Municipal

Publicado por afixação no Quadro de Avisos  
Em 10/04/12 de acordo com o  
Art. 89 da LOM e registrado no livro próprio.

Frederico Pereira Paschoalino  
Secretário Executivo



SETOR TOPOGRAFIA & GEOREFERENCIAMENTO LTDA – ME  
Serviços de Cartografia – Topografia e Geodésica  
CNPJ: 13.084.628/0001-64 - Inscr. Est.: 001.716437.00-87

## MEMORIAL DESCRITIVO

Imóvel: PERÍMETRO DE EXPANSÃO URBANA Comarca: UBÁ  
Proprietário: PREFEITURA MUNICIPAL DE RODEIRO  
Município: RODEIRO UF: MG



Área Total: 719,30532 ha

Perímetro: 10.744,48 m

### DESCRIÇÃO


Inicia-se a descrição deste perímetro no vértice **PMR-M-0001**, de coordenadas **N 7.656.072,529m** e **E 721.397,998m**; deste segue passando na vertente do morro nas divisas do terreno das futuras instalações da Fabrica de Moveis Evidence Ltda, com o terreno Paulo Roberto Paschoalino; com seguintes azimutes e distâncias: **96°02'59"** e de **99,31m** até o vértice **PMR-M-0002**, de coordenadas **N 7.656.062,062m** e **E 721.496,758m**; **116°07'39"** e de **83,85m** até o vértice **PMR-M-0003**, de coordenadas **N 7.656.025,139m** e **E 721.572,037m**; **157°27'01"** e de **382,00m** até o vértice **PMR-M-0004**, de coordenadas **N 7.655.672,348m** e **E 721.718,527m**; **114°40'32"** e de **908,27m** até o vértice **PMR-M-0005**, de coordenadas **N 7.655.293,163m** e **E 722.543,860m**; deste segue pela faixa de ESTRADA - MATA BURRO rumo ao terreno das futuras instalações da Fabrica de Moveis Tubulares Teixeira, com os seguintes azimutes e distancias: **114°03'33"** e de **179,51m** até o vértice **PMR-M-0006**, de coordenadas **N 7.655.219,982m** e **E 722.707,771m**; **152°47'10"** e de **177,63m** até o vértice **PMR-M-0007**, de coordenadas **N 7.655.062,014m** e **E 722.789,004m**; **143°14'35"** e de **102,64m** até o vértice **PMR-M-0008**, de coordenadas **N 7.654.979,781m** e **E 722.850,426m**; **148°15'26"** e de **488,86m** até o vértice **PMR-M-0009**, deste segue pela divisa do terreno das futuras instalações da Fabrica de Moveis Tubulares Teixeira, rumo à estrada municipal de coordenadas **N 7.654.564,050m** e **E 723.107,616m**; **147°00'18"** e de **325,90m** até o vértice **PMR-M-0010**, de coordenadas **N 7.654.290,709m** e **E 723.285,091m**; **215°59'06"** e de **408,83m** até o vértice **PMR-M-0011**, deste segue Estrada de Terra Municipal Guidoal e Serra da Onça, rumo a Rodeiro, seguindo outra estrada de terra vicinal de coordenadas **N 7.653.959,894m** e **E 723.044,873m**; **297°29'56"** e de **61,78m** até o vértice **PMR-M-0012**,

de coordenadas **N 7.653.988,418m e E 722.990,076m; 166°29'15"** e de **40,38m** até o vértice **PMR-M-0013**, de coordenadas **N 7.653.949,158m e E 722.999,510m; 164°35'43"** e de **64,26m** até o vértice **PMR-M-0014**, de coordenadas **N 7.653.887,209m e E 723.016,580m; 190°47'55"** e de **78,68m** até o vértice **PMR-M-0015**, de coordenadas **N 7.653.809,921m e E 723.001,838m; 225°14'35"** e de **63,43m** até o vértice **PMR-M-0016**, de coordenadas **N 7.653.765,258m e E 722.956,795m; 197°38'17"** e de **120,55m** até o vértice **PMR-M-0017**, de coordenadas **N 7.653.650,376m e E 722.920,268m; 241°11'15"** e de **74,54m** até o vértice **PMR-M-0018**, de coordenadas **N 7.653.614,454m e E 722.854,960m; 251°34'01"** e de **92,83m** até o vértice **PMR-M-0019**, de coordenadas **N 7.653.585,100m e E 722.766,888m; 223°22'08"** e de **82,57m** até o vértice **PMR-M-0020**, de coordenadas **N 7.653.525,077m e E 722.710,190m; 188°22'28"** e de **89,66m** até o vértice **PMR-M-0021**, de coordenadas **N 7.653.436,378m e E 722.697,132m; 129°47'50"** e de **66,66m** até o vértice **PMR-M-0022**, de coordenadas **N 7.653.393,713m e E 722.748,345m; 151°53'47"** e de **47,59m** até o vértice **PMR-M-0023**, de coordenadas **N 7.653.351,732m e E 722.770,764m; 166°26'11"** e de **142,44m** até o vértice **PMR-M-0024**, de coordenadas **N 7.653.213,264m e E 722.804,170m; 214°41'06"** e de **46,37m** até o vértice **PMR-M-0025**, de coordenadas **N 7.653.175,132m e E 722.777,781m; 271°55'19"** e de **454,13m** até o vértice **PMR-M-0026**, de coordenadas **N 7.653.190,363m e E 722.323,908m; 260°40'01"** e de **1.122,95m** até o vértice **PMR-M-0027**, de coordenadas **N 7.653.008,251m e E 721.215,820m; 300°42'30"** e de **600,06m** até o vértice **PMR-M-0028**, passando na vertente do morro da Torre de Telefonia Celular, de coordenadas **N 7.653.314,684m e E 720.699,901m; 318°59'22"** e de **759,90m** até o vértice **PMR-M-0029**, atravessa a Rodovia Rodeiro/Ubá, ao lado da Subestação da Energisa de coordenadas **N 7.653.888,092m e E 720.201,258m; 310°00'52"** e de **20,93m** até o vértice **PMR-M-0030**, de coordenadas **N 7.653.901,547m e E 720.185,231m; 336°16'35"** e de **214,96m** até o vértice **PMR-M-0031**, de coordenadas **N 7.654.098,340m e E 720.098,748m; 351°31'51"** e de **110,12m** até o vértice **PMR-M-0032**, de coordenadas **N 7.654.207,264m e E 720.082,530m; 7°43'31"** e de **38,58m** até o vértice **PMR-M-0033**, de coordenadas **N 7.654.245,498m e E 720.087,716m; 25°46'18"** e de **117,96m** até o vértice **PMR-M-0034**, de coordenadas **N 7.654.351,723m e E 720.139,002m; 350°44'35"** e de **301,87m** até o vértice **PMR-M-0035**, de coordenadas **N 7.654.649,659m e E 720.090,443m; 321°59'14"** e de **54,08m** até o vértice **PMR-M-0036**, de coordenadas **N 7.654.692,267m e E**



720.057,139m; 350°19'28" e de 109,29m até o vértice **PMR-M-0037**, de coordenadas N 7.654.800,007m e E 720.038,770m; 347°40'02" e de 453,33m até o vértice **PMR-M-0038**, passando na vertente do morro, atrás da Fabrica de Moveis Lopas Ltda, de coordenadas N 7.655.242,875m e E 719.941,943m; 321°51'04" e de 269,20m até o vértice **PMR-M-0039**, segue a beira da Estrada de Terra Vicinal em direção a Rodovia Rodeiro/Ubá, de coordenadas N 7.655.454,580m e E 719.775,654m; 45°47'21" e de 203,00m até o vértice **PMR-M-0040**, de coordenadas N 7.655.596,133m e E 719.921,161m; 10°50'46" e de 72,63m até o vértice **PMR-M-0041**, de coordenadas N 7.655.667,470m e E 719.934,829m; 55°45'51" e de 150,29m até o vértice **PMR-M-0042**, de coordenadas N 7.655.752,021m e E 720.059,074m; 94°23'45" e de 97,54m até o vértice **PMR-M-0043**, de coordenadas N 7.655.744,545m e E 720.156,324m; 61°46'36" e de 240,29m até o vértice **PMR-M-0044**, de coordenadas N 7.655.858,182m e E 720.368,050m; 123°54'27" e de 119,04m até o vértice **0**, de coordenadas N 7.655.791,773m e E 720.466,849m; 42°25'37" e de 193,02m até o vértice **PMR-M-0046**, de coordenadas N 7.655.934,251m e E 720.597,071m; 80°12'16" e de 812,78m até o vértice **PMR-M-0001**, de coordenadas N 7.656.072,529m e E 721.397,998m; ponto inicial da descrição deste perímetro. Todas as coordenadas aqui descritas estão georreferenciadas ao Sistema Geodésico Brasileiro, e encontram-se representadas no sistema UTM, referenciadas ao **Meridiano Central 45 WGr**, tendo como o datum **SIRGAS 2000**. Todos os azimutes e distâncias, área e perímetro foram calculadas no plano de projeção UTM.

RODEIRO - MG, 29 de fevereiro de 2012.



ANTONIO CIDICLEI GONÇALVES  
CREA 40516/TD MG



## MEMORIAL DESCRITIVO

Imóvel: PERIMETRO DE EXPANSÃO                      Comarca: UBA  
 URBANA - RODEIRO - MG  
 Proprietário: PREFEITURA MUNICIPAL DE RODEIRO  
 Município: RODEIRO                                      U.F.: MG  
 Matrícula:    Código SNCR:  
 Área (ha): 719,30532 ha                                  Perímetro: 10744,48 m

Imóvel situado na localidade denominada Regência, com os seguintes perímetro e confrontações:

De	Para	Distância (m)	Azimute	MC	Coordenadas UTM do Vértice "para"		Confrontantes
					Este	Norte	
PMR-M-0001	PMR-M-0002	99,31	96°02'59"	-45	721.496,758	7.656.062,06 2	LA9 Matrícula Cód do Imóvel:
PMR-M-0002	PMR-M-0003	83,85	116°07'39"	-45	721.572,037	7.656.025,13 9	Matrícula Cód do Imóvel:
PMR-M-0003	PMR-M-0004	382,00	157°27'01"	-45	721.718,527	7.655.672,34 8	Matrícula Cód do Imóvel:
PMR-M-0004	PMR-M-0005	908,27	114°40'32"	-45	722.543,860	7.655.293,16 3	Matrícula Cód do Imóvel:
PMR-M-0005	PMR-M-0006	179,51	114°03'33"	-45	722.707,771	7.655.219,98 2	ESTRADA - MATA BURRO Matrícula Cód do Imóvel:
PMR-M-0006	PMR-M-0007	177,63	152°47'10"	-45	722.789,004	7.655.062,01 4	ESTRADA - MATA BURRO Matrícula Cód do Imóvel:
PMR-M-0007	PMR-M-0008	102,64	143°14'35"	-45	722.850,426	7.654.979,78 1	ESTRADA - MATA BURRO Matrícula Cód do Imóvel:
PMR-M-0008	PMR-M-0009	488,86	148°15'26"	-45	723.107,616	7.654.564,05 0	ESTRADA - MATA BURRO Matrícula Cód do Imóvel:
PMR-M-0009	PMR-M-0010	325,90	147°00'18"	-45	723.285,091	7.654.290,70 9	ESTRADA - MATA BURRO Matrícula Cód do Imóvel:
PMR-M-0010	PMR-M-0011	408,83	215°59'06"	-45	723.044,873	7.653.959,89 4	ESTRADA - MATA BURRO Matrícula Cód do Imóvel:
PMR-M-0011	PMR-M-0012	61,78	297°29'56"	-45	722.990,076	7.653.988,41 8	ESTRADA - MATA BURRO Matrícula Cód do Imóvel:
PMR-M-0012	PMR-M-0013	40,38	166°29'15"	-45	722.999,510	7.653.949,15 8	ESTRADA - MATA BURRO Matrícula Cód do Imóvel:
PMR-M-0013	PMR-M-0014	64,26	164°35'43"	-45	723.016,580	7.653.887,20 9	ESTRADA - MATA BURRO

							Matricula Cód do Imovel:
PMR-M-0014	PMR-M-0015	78,68	190°47'55"	-45	723.001,838	7.653.809,92 1	ESTRADA - MATA BURRO Matricula Cód do Imovel:
PMR-M-0015	PMR-M-0016	63,43	225°14'35"	-45	722.956,795	7.653.765,25 8	ESTRADA - MATA BURRO Matricula Cód do Imovel:
PMR-M-0016	PMR-M-0017	120,55	197°38'17"	-45	722.920,268	7.653.650,37 6	ESTRADA - MATA BURRO Matricula Cód do Imovel:
PMR-M-0017	PMR-M-0018	74,54	241°11'15"	-45	722.854,960	7.653.614,45 4	ESTRADA - MATA BURRO Matricula Cód do Imovel:
PMR-M-0018	PMR-M-0019	92,83	251°34'01"	-45	722.766,888	7.653.585,10 0	ESTRADA - MATA BURRO Matricula Cód do Imovel:
PMR-M-0019	PMR-M-0020	82,57	223°22'08"	-45	722.710,190	7.653.525,07 7	ESTRADA - MATA BURRO Matricula Cód do Imovel:
PMR-M-0020	PMR-M-0021	89,66	188°22'28"	-45	722.697,132	7.653.436,37 8	ESTRADA - MATA BURRO Matricula Cód do Imovel:
PMR-M-0021	PMR-M-0022	66,66	129°47'50"	-45	722.748,345	7.653.393,71 3	ESTRADA - MATA BURRO Matricula Cód do Imovel:
PMR-M-0022	PMR-M-0023	47,59	151°53'47"	-45	722.770,764	7.653.351,73 2	ESTRADA - MATA BURRO Matricula Cód do Imovel:
PMR-M-0023	PMR-M-0024	142,44	166°26'11"	-45	722.804,170	7.653.213,26 4	ESTRADA - MATA BURRO Matricula Cód do Imovel:
PMR-M-0024	PMR-M-0025	46,37	214°41'06"	-45	722.777,781	7.653.175,13 2	ESTRADA - MATA BURRO Matricula Cód do Imovel:
PMR-M-0025	PMR-M-0026	454,13	271°55'19"	-45	722.323,908	7.653.190,36 3	ESTRADA - MATA BURRO Matricula Cód do Imovel:
PMR-M-0026	PMR-M-0027	1122,95	260°40'01"	-45	721.215,820	7.653.008,25 1	ESTRADA - MATA BURRO Matricula Cód do Imovel:
PMR-M-0027	PMR-M-0028	600,06	300°42'30"	-45	720.699,901	7.653.314,68 4	ESTRADA - MATA BURRO Matricula Cód do Imovel:
PMR-M-0028	PMR-M-0029	759,90	318°59'22"	-45	720.201,258	7.653.888,09 2	ESTRADA - MATA BURRO



							Matricula Cód do Imovel:
PMR-M-0029	PMR-M-0030	20,93	310°00'52"	-45	720.185,231	7.653.901,54 7	ESTRADA - MATA BURRO Matricula Cód do Imovel:
PMR-M-0030	PMR-M-0031	214,96	336°16'35"	-45	720.098,748	7.654.098,34 0	ESTRADA - MATA BURRO Matricula Cód do Imovel:
PMR-M-0031	PMR-M-0032	110,12	351°31'51"	-45	720.082,530	7.654.207,26 4	ESTRADA - MATA BURRO Matricula Cód do Imovel:
PMR-M-0032	PMR-M-0033	38,58	7°43'31"	-45	720.087,716	7.654.245,49 8	ESTRADA - MATA BURRO Matricula Cód do Imovel:
PMR-M-0033	PMR-M-0034	117,96	25°46'18"	-45	720.139,002	7.654.351,72 3	ESTRADA - MATA BURRO Matricula Cód do Imovel:
PMR-M-0034	PMR-M-0035	301,87	350°44'35"	-45	720.090,443	7.654.649,65 9	ESTRADA - MATA BURRO Matricula Cód do Imovel:
PMR-M-0035	PMR-M-0036	54,08	321°59'14"	-45	720.057,139	7.654.692,26 7	ESTRADA - MATA BURRO Matricula Cód do Imovel:
PMR-M-0036	PMR-M-0037	109,29	350°19'28"	-45	720.038,770	7.654.800,00 7	ESTRADA - MATA BURRO Matricula Cód do Imovel:
PMR-M-0037	PMR-M-0038	453,33	347°40'02"	-45	719.941,943	7.655.242,87 5	ESTRADA - MATA BURRO Matricula Cód do Imovel:
PMR-M-0038	PMR-M-0039	269,20	321°51'04"	-45	719.775,654	7.655.454,58 0	ESTRADA - MATA BURRO Matricula Cód do Imovel:
PMR-M-0039	PMR-M-0040	203,00	45°47'21"	-45	719.921,161	7.655.596,13 3	ESTRADA - MATA BURRO Matricula Cód do Imovel:
PMR-M-0040	PMR-M-0041	72,63	10°50'46"	-45	719.934,829	7.655.667,47 0	ESTRADA - MATA BURRO Matricula Cód do Imovel:
PMR-M-0041	PMR-M-0042	150,29	55°45'51"	-45	720.059,074	7.655.752,02 1	ESTRADA - MATA BURRO Matricula Cód do Imovel:
PMR-M-0042	PMR-M-0043	97,54	94°23'45"	-45	720.156,324	7.655.744,54 5	ESTRADA - MATA BURRO Matricula Cód do Imovel:
PMR-M-0043	PMR-M-0044	240,29	61°46'36"	-45	720.368,050	7.655.858,18 2	ESTRADA - MATA BURRO

							Matricula Cód do Imovel:
PMR-M-0044	0	119,04	123°54'27"	-45	720.466,849	7.655.791,77 3	ESTRADA - MATA BURRO Matricula Cód do Imovel:
0	PMR-M-0046	193,02	42°25'37"	-45	720.597,071	7.655.934,25 1	Matricula Cód do Imovel:
PMR-M-0046	PMR-M-0001	812,78	80°12'16"	-45	721.397,998	7.656.072,52 9	ESTRADA - MATA BURRO Matricula Cód do Imovel:

PIRAUBA – MG, 25 de fevereiro de 2012




---

TEC. AGROPECUARIO  
ANTONIO CIBICLEI GONÇALVES  
CREA 40516/TD MG  
Código Credenciamento  
ART nº





SETOR TOPOGRAFIA & GEOREFERENCIAMENTO LTDA - ME  
Serviços de Cartografia - Topografia e Geodesia  
CNPJ: 13.084.628/0001-64 - Inscr. Est.: 001.716437.00-87

### TABELA DE DADOS CARTOGRAFICOS

A1-Denominação do Imóvel			PERIMETRO DE EXPANSÃO URBANA - RODEIRO - MG				A2-Nome do Proprietário				PREFEITURA MUNICIPAL DE RODEIRO			
A3-Número da(s) matrículas			URBANA - RODEIRO - MG				A4-Códigos(s) do SNCR do Imóvel				18.128.256/0001-44			
A5-Comarca/Cartório de registro de Imóveis			UBA				A6-CPF/CNPJ do Proprietário				7.193.053,15 m2			
A7-Circunscrição			RODEIRO/MG				A8-Área calculada				SIRGAS 2000			
A9-Município / UF			RODEIRO/MG				A10-Sistema Geodésico de Referência				SIRGAS 2000			
B1	B2	B3	B4	B5	B6	B7	B8	B9	B10	B11	B12	B13	B14	B15
Seq. Vert.	Código do Vértice	Longitude	Sigma Long.	Latitude	Sigma Lat.	Altitude Elipsoidal	Sigma Alt.	Met. Ap.	Código SNCR do Imóvel Confrontante	Tipo Lim.	Arquivo RINEX	Nome Confrontante	Margem Esquerda / Direita	Montante / Jusante
0	PMR-M-0001	-42°52'02,87719"	0,000	-21°11'00,00945"	0,000	361,293	0,000	LG4						
1	PMR-M-0002	-42°51'59,44953"	0,000	-21°11'00,30647"	0,000	369,774	0,000	LG4						
2	PMR-M-0003	-42°51'56,82332"	0,000	-21°11'01,47372"	0,000	373,017	0,000	LG4						
3	PMR-M-0004	-42°51'51,58155"	0,000	-21°11'12,87701"	0,000	376,857	0,000	LG4						
4	PMR-M-0005	-42°51'22,79925"	0,000	-21°11'24,84006"	0,000	355,057	0,000	LG4						
5	PMR-M-0006	-42°51'17,08394"	0,000	-21°11'27,14667"	0,000	309,916	0,000	LG4						
6	PMR-M-0007	-42°51'14,19432"	0,000	-21°11'32,24562"	0,000	303,291	0,000	LG4						
7	PMR-M-0008	-42°51'12,02688"	0,000	-21°11'34,89150"	0,000	300,089	0,000	LG4						
8	PMR-M-0009	-42°51'02,91733"	0,000	-21°11'48,29133"	0,000	354,130	0,000	LG4						
9	PMR-M-0010	-42°50'56,63733"	0,000	-21°11'57,09786"	0,000	353,892	0,000	LG4						
10	PMR-M-0011	-42°51'04,80789"	0,000	-21°12'07,95684"	0,000	322,157	0,000	LG4						
11	PMR-M-0012	-42°51'06,72067"	0,000	-21°12'07,05384"	0,000	312,535	0,000	LG4						
12	PMR-M-0013	-42°51'06,37519"	0,000	-21°12'08,32581"	0,000	316,239	0,000	LG4						
13	PMR-M-0014	-42°51'05,75441"	0,000	-21°12'10,33193"	0,000	321,280	0,000	LG4						
14	PMR-M-0015	-42°51'06,22903"	0,000	-21°12'12,85065"	0,000	325,509	0,000	LG4						
15	PMR-M-0016	-42°51'07,76931"	0,000	-21°12'14,32226"	0,000	325,997	0,000	LG4						
16	PMR-M-0017	-42°51'08,98138"	0,000	-21°12'18,07254"	0,000	318,767	0,000	LG4						
17	PMR-M-0018	-42°51'11,22824"	0,000	-21°12'19,26898"	0,000	312,529	0,000	LG4						



SETOR TOPOGRAFIA & GEOREFERENCIAMENTO LTDA - ME

Serviços de Cartografia - Topografia e Geodesia

CNPJ: 13.084.628/0001-64 - Inscr. Est.: 001.716437.00-87

18	PMR-M-0019	-42°51'14,26720"	0,000	-21°12'20,26192"	0,000	309,664	0,000	LG4						
19	PMR-M-0020	-42°51'16,20431"	0,000	-21°12'22,23790"	0,000	309,978	0,000	LG4						
20	PMR-M-0021	-42°51'16,61527"	0,000	-21°12'25,12681"	0,000	310,559	0,000	LG4						
21	PMR-M-0022	-42°51'14,82005"	0,000	-21°12'26,49104"	0,000	312,172	0,000	LG4						
22	PMR-M-0023	-42°51'14,02321"	0,000	-21°12'27,84574"	0,000	312,942	0,000	LG4						
23	PMR-M-0024	-42°51'12,80018"	0,000	-21°12'32,33188"	0,000	321,891	0,000	LG4						
24	PMR-M-0025	-42°51'13,69698"	0,000	-21°12'33,58296"	0,000	319,368	0,000	LG4						
25	PMR-M-0026	-42°51'29,43685"	0,000	-21°12'33,28769"	0,000	423,784	0,000	LG4						
26	PMR-M-0027	-42°52'07,76203"	0,000	-21°12'39,69335"	0,000	430,073	0,000	LG4						
27	PMR-M-0028	-42°52'25,78853"	0,000	-21°12'29,95828"	0,000	459,135	0,000	LG4						
28	PMR-M-0029	-42°52'43,33955"	0,000	-21°12'11,53701"	0,000	328,616	0,000	LG4						
29	PMR-M-0030	-42°52'43,90133"	0,000	-21°12'11,10664"	0,000	328,773	0,000	LG4						
30	PMR-M-0031	-42°52'46,99037"	0,000	-21°12'04,74749"	0,000	374,743	0,000	LG4						
31	PMR-M-0032	-42°52'47,60309"	0,000	-21°12'01,21396"	0,000	391,970	0,000	LG4						
32	PMR-M-0033	-42°52'47,44106"	0,000	-21°11'59,96890"	0,000	396,757	0,000	LG4						
33	PMR-M-0034	-42°52'45,71269"	0,000	-21°11'56,49372"	0,000	408,961	0,000	LG4						
34	PMR-M-0035	-42°52'47,53405"	0,000	-21°11'46,83038"	0,000	394,360	0,000	LG4						
35	PMR-M-0036	-42°52'48,70817"	0,000	-21°11'45,45989"	0,000	387,169	0,000	LG4						
36	PMR-M-0037	-42°52'49,39483"	0,000	-21°11'41,96578"	0,000	371,510	0,000	LG4						
37	PMR-M-0038	-42°52'52,95618"	0,000	-21°11'27,61233"	0,000	385,251	0,000	LG4						
38	PMR-M-0039	-42°52'58,81775"	0,000	-21°11'20,80305"	0,000	325,000	0,000	LG4						
39	PMR-M-0040	-42°52'53,84019"	0,000	-21°11'16,13861"	0,000	317,000	0,000	LG4						
40	PMR-M-0041	-42°52'53,39953"	0,000	-21°11'13,81386"	0,000	320,000	0,000	LG4						
41	PMR-M-0042	-42°52'49,13257"	0,000	-21°11'11,01151"	0,000	317,000	0,000	LG4						
42	PMR-M-0043	-42°52'45,75854"	0,000	-21°11'11,21222"	0,000	315,000	0,000	LG4						
43	PMR-M-0044	-42°52'38,47320"	0,000	-21°11'07,42627"	0,000	305,000	0,000	LG4						
44	PMR-M-0045							LG4						
45	PMR-M-0046	-42°52'30,57111"	0,000	-21°11'04,85388"	0,000	302,998	0,000	LG4						